



# Rota do Poço do Inferno

Manteigas - Trilhos Verdes

[www.manteigatrilhosverdes.com](http://www.manteigatrilhosverdes.com)

**PR  
1  
MTG**



Extensão: **2,5 km**

Duração: **1,5 hora** (aprox.)

Altitude: entre **1081** e **1150** metros

Tipo: **Circular**

Sentido aconselhado: **Contrário ao relógio**

BTT: **Não**

Dificuldade: **Média**




**QR Code**

Para leitura, direcione a câmara fotográfica do seu telemóvel e accione a captura do código.

# Rota do Poço do Inferno

Ao percorrer a Rota do Poço do Inferno verifica-se um dualismo de paisagem, natural e humanizada, marcada pelo diferente tipo de vegetação, com florestas de folhosas e resinosas, onde os sentidos despertam diferentes emoções ao longo do trilha.

Devido aos cumes xistosos mais altos, formados pelas rochas corneanas (fenómeno que ocorre quando o magma quente e plástico ascende atravessando as rochas pré-existentes), predominam paisagens íngremes, onde nascem linhas de água como a cascata do **Poço do Inferno**. Esta cascata natural tem cerca de 10 metros e chega a transformar-se em gelo nos Invernos mais rigorosos. É um monumento geológico de extrema beleza e um dos pontos de maior interesse desta rota, sendo um dos ex-líbris do Concelho de Manteigas e da Serra da Estrela.

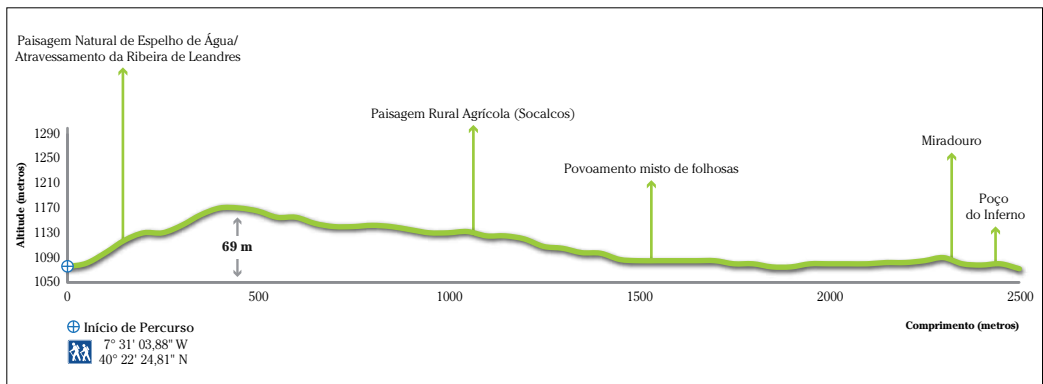


Cascata do Poço do Inferno



Ribeira de Leandres

## Pontos relevantes




Quanto à paisagem, o turista pode contemplar a vista sobre o **Vale do Rio Zêzere** e o **Vale da Ribeira de Leandres**. Na paisagem humanizada predominam os **socalcos** e algumas “**cortes**” – edificações de apoio à actividade agrícola.

Das variadíssimas espécies possíveis de encontrar é de salientar o *narciso*, o *vidoeiro*, a *azinheira* e a *tramazeira*, de grande valor ecológico. O *teixo*, também presente, é extremamente raro e só se encontra em Manteigas e na Serra da Peneda-Gerês. Para além destes exemplares, neste trilho predominam ainda o *plátano-bastardo*, a *faia*, o *pinheiro-do-oregon* e o *abeto*.

A diversidade de fauna existente na rota do **Poço do Inferno** deriva das áreas florestais e das linhas de água existentes nesta zona. São característicos, o *coelho-bravo*, a *raposa*, a *lagartixa do mato* e a *salamandra-lusitânia*. Quanto à avifauna estão presentes o *guarda-rios* e o *peneireiro*.



Faia



Vista parcial do percurso



Poço do Inferno



Narcissos



Pormenor do percurso

## Rota do Poço do Inferno



### Legenda



**Início do Percurso**  
7° 31' 03,88" W  
40° 22' 24,81" N



Rota do Poço do Inferno

### Flora

- 01 - Tramazeira (*Sorbus aucuparia*)
- 02 - Sobreiro (*Quercus suber*)
- 03 - Teixo (*Taxus baccata*)
- 04 - Azinheira (*Quercus ilex*)
- 05 - Faia (*Fagus sylvatica*)
- 06 - Narciso (*Narcissus rupicola*)
- 07 - Narciso (*Narcissus triandrus*)
- 08 - Plátano-bastardo (*Acer pseudoplatanus*)
- 09 - Pinheiro-do-oregon (*Pseudotsuga menziesii*)
- 10 - Videiro (*Betula celtiberica*)

### Fauna

Lagartixa-do-mato (*Psemmodromus algirus*)  
Coelho Bravo (*Oryctolagus cuniculu*)  
Raposa (*Vulpes vulpes*)  
Peneireiro (*Falco tinnunculus*)  
Guarda-rios (*Alcedo atthis*)  
Salamandra-lusitana (*Chioglossa lusitana*)

### Paisagem Natural

- ▲ 01 - Espelho de água
- ▲ 02 - Vista natural panorâmica do vale da Ribeira de Leandres afluente do rio Zêzere
- ▲ 03 - Queda de água
- ▲ 04 - Floresta de folhosas e resinosas
- ▲ 05 - Floresta de resinosas
- ▲ 06 - Floresta de folhosas
- ▲ 07 - Queda de água - vista panorâmica do Poço do Inferno

### Paisagem Humana

- 01 - Mariola
- 02 - Mariola
- 03 - Mariola
- 04 - Socalcos
- 05 - Socalcos
- 06 - Miradouro

### Locais de Observação

- 01 - Miradouro

### Locais de Repouso

- 01 - Local de repouso e/ou refeição - Poço do Inferno